
















УСЛОВНЫЕ ОБОЗНАЧЕНИЯ:

Ферзиково	Названия населённых пунктов
<i>р. Мышега</i>	Названия рек
	Граница муниципального образования
	Граница населенного пункта
	Существующие и проектируемые улицы, проезды
	Земли сельскохозяйственных угодий
	Лесные угодья
	Земельные участки, внесенные в Росреестр на 01.09.2017г.
	Земли запаса
	Железная дорога
	Автодороги регионального значения
	Автодороги муниципального значения
	Реки, ручьи
	Скотомогильник

ОБЪЕКТЫ КУЛЬТУРНОГО НАСЛЕДИЯ:


	Усадьба, парк с прудами (лесная школа), сер. XVIII в.
	Стоянка неолит
	Селище, р.ж.в. XIV-XVII в.в.

ОБЪЕКТЫ КАПИТАЛЬНОГО СТРОИТЕЛЬСТВА (ОКС):


	Административное здание
	Здравоохранения
	Башня сотовой связи
	Водонапорная башня
	Газораспределительная подстанция (ГРП, ШРП ...)
	Трансформаторная подстанция (ТП, МТП...)

ТЕРРИТОРИАЛЬНЫЕ ЗОНЫ


ЖИЛЫЕ ЗОНЫ:

	Ж-1	Зона малоэтажной жилой застройки
---	-----	----------------------------------


ЗОНЫ ПРОМЫШЛЕННОСТИ:


	П-1	Производственная зона с размещением промышленных предприятий и складов IV-V классов вредности
---	-----	---

ЗОНЫ ИНЖЕНЕРНО - ТРАНСПОРТНОЙ ИНФРАСТРУКТУРЫ:

	ИТ	Зона инженерно - транспортной инфраструктуры
---	----	--


ЗОНЫ СЕЛЬСКОХОЗЯЙСТВЕННОГО ИСПОЛЬЗОВАНИЯ:

	С-1	Зона сельскохозяйственных угодий - пашни, сенокосы, пастбища, залежи, земли, занятая многолетними насаждениями
---	-----	--

	С-2	Зона, занятая объектами сельскохозяйственного назначения и предназначенная для ведения сельскохозяйственного производства
---	-----	---


	С-3	Зона размещения садово-дачных участков
---	-----	--

ЗОНЫ РЕКРЕАЦИОННОГО НАЗНАЧЕНИЯ:

	Р-2	Зона водных объектов (пруды, озера, водохранилища, пляжи)
--	-----	---

ЗОНЫ СПЕЦИАЛЬНОГО НАЗНАЧЕНИЯ:

	СН-1	Зона размещения кладбищ, скотомогильников
---	------	---


	СН-2	Зона размещения объектов сбора, утилизации бытовых и промышленных отходов
---	------	---


ЗОНЫ С ОСОБЫМИ УСЛОВИЯМИ ИСПОЛЬЗОВАНИЯ ТЕРРИТОРИИ:


	Водоохранная зона
---	-------------------


	Прибрежная зона
---	-----------------

	Зона общего пользования водных объектов
---	---

	Санитарно-защитная зона промышленных предприятий и складов
---	--


	Санитарно-защитная зона объектов сельскохозяйственного производства
---	---


	Санитарно-защитная зона кладбищ, скотомогильников
---	---


	Охранная зона газопроводов
---	----------------------------

	Охранная зона линий электропередач
---	------------------------------------

	Охранная зона водопровода
---	---------------------------

	ОХ-2	Охранная зона территорий объектов культурного наследия
---	------	--

	ОХ-1	Охранная зона памятников природы
---	------	----------------------------------

	Охранная зона железной дороги
---	-------------------------------

	Придорожная полоса автодорог
---	------------------------------